

PLAN OZNAKOWANIA I ZABEZPIECZENIA ROBÓT (dla robót brukarskich)



ETAP 1

UWAGI!

- 1) Należy kierować ruchem ręcznie przez pracowników posiadających odpowiednie uprawnienia do kierowania ruchem oraz wyposażonych w środki łączności bezprzewodowej celem płynnego i sprawnego sterowania ruchem
- 2) Odległość oznakowania proj. od oznakowania istn. będzie wynosić min. 10 m w terenie zabudowanym
- 3) Znak U-21 a/b należy ustawić pasami skośnymi opadającymi w kierunku używanej części jezdni w odległości od 10 do 20 m
- 4) Min szerokość jezdni po której odbywał się będzie ruch to 2,75 m poza krawężnikami, 3 m w krawężnikami



Legenda:

-  – proj. oznakowanie
-  – istn. oznakowanie

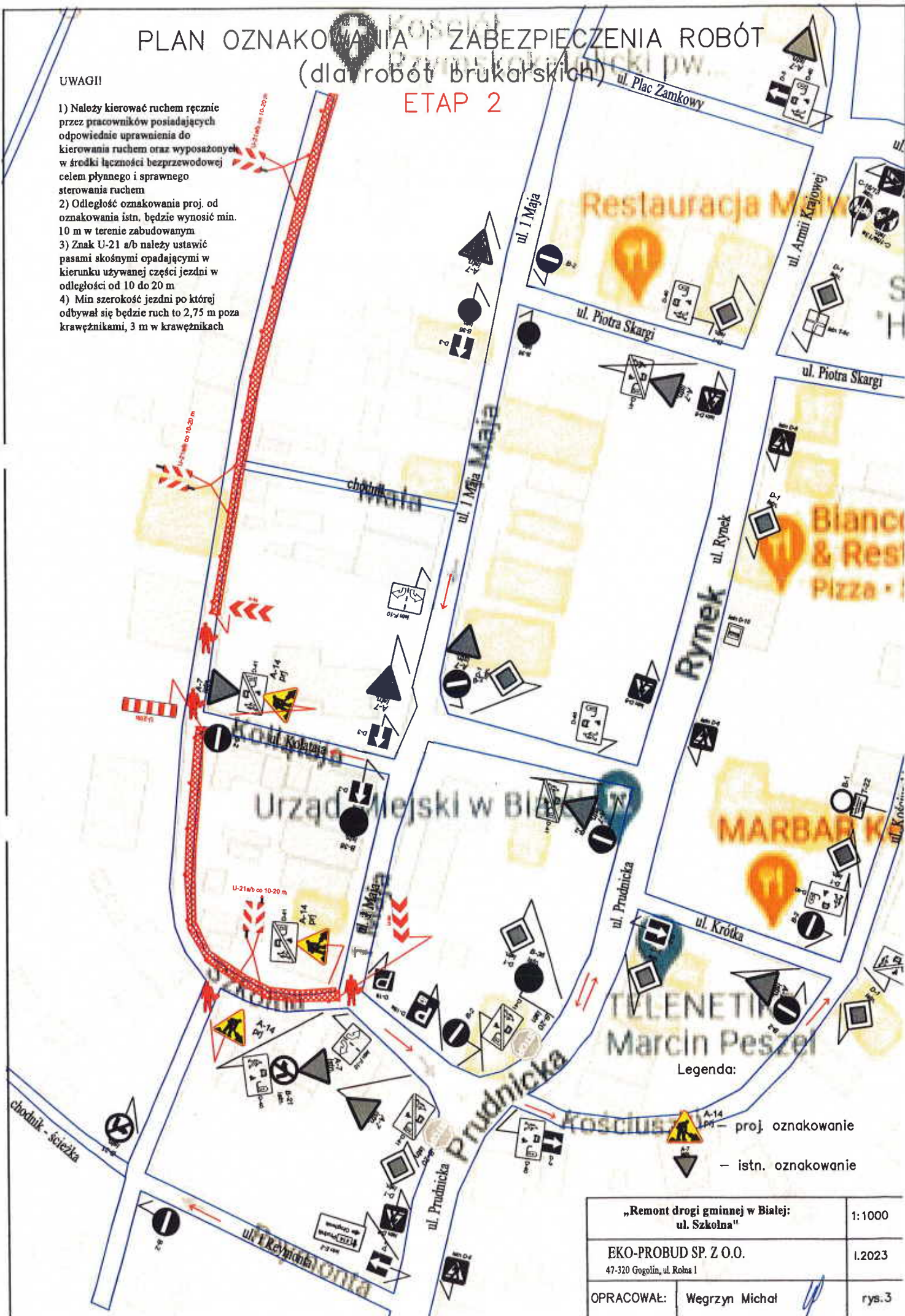
„Remont drogi gminnej w Białej: ul. Szkolna”	1:1000
EKO-PROBUD SP. Z O.O. 47-320 Gogolin, ul. Rolna 1	1.2023
OPRACOWAŁ: Wegrzyn Michał	rys.2

PLAN OZNAKOWANIA I ZABEZPIECZENIA ROBÓT (dla robót brukarskich)

ETAP 2

UWAGI!

- 1) Należy kierować ruchem ręcznie przez pracowników posiadających odpowiednie uprawnienia do kierowania ruchem oraz wyposażonych w środki łączności bezprzewodowej celem płynnego i sprawnego sterowania ruchem
- 2) Odległość oznakowania proj. od oznakowania istn. będzie wynosić min. 10 m w terenie zabudowanym
- 3) Znak U-21 a/b należy ustawić pasami skośnymi opadającymi w kierunku używanej części jezdni w odległości od 10 do 20 m
- 4) Min szerokość jezdni po której odbywał się będzie ruch to 2,75 m poza krawężnikami, 3 m w krawężnikach



Legenda:

— proj. oznakowanie

— istn. oznakowanie

„Remont drogi gminnej w Białej: ul. Szkolna”		1:1000
EKO-PROBUD SP. Z O.O. 47-320 Gogolin, ul. Rolna 1		1.2023
OPRACOWAŁ:	Wegrzyn Michał	rys.3

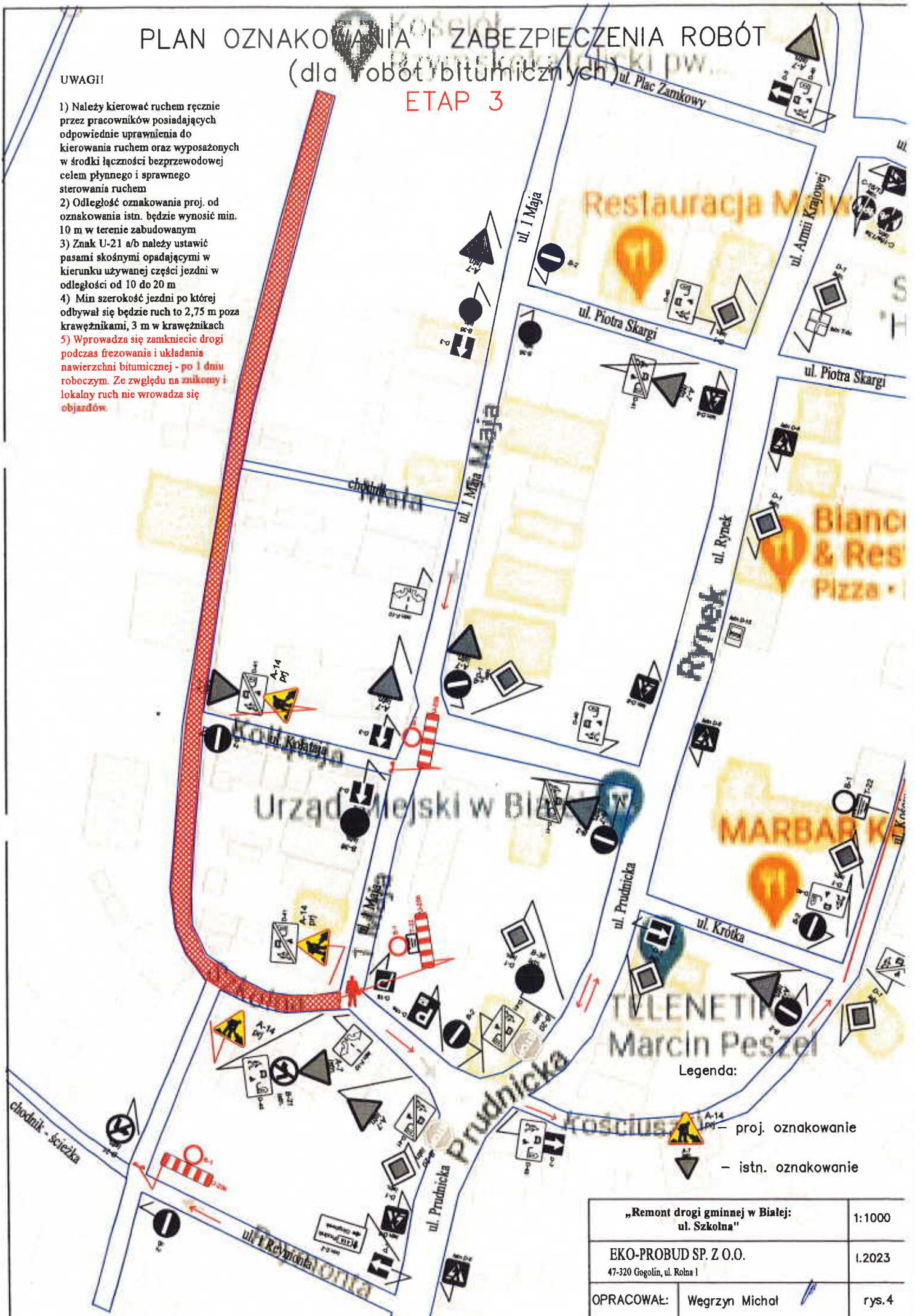
PLAN OZNAKOWANIA I ZABEZPIECZENIA ROBÓT

(dla robót bitumicznych) ul. Plac Zamkowy

ETAP 3

UWAGI!

- 1) Należy kierować ruchem ręcznie przez pracowników posiadających odpowiednie uprawnienia do kierowania ruchem oraz wyposażonych w środki łączności bezprzewodowej celem płynnego i sprawnego sterowania ruchem
- 2) Odległość oznakowania proj. od oznakowania istn. będzie wynosić min. 10 m w terenie zabudowanym
- 3) Znak U-21 a/b należy ustawić pasami skośnymi opadającymi w kierunku używanej części jezdni w odległości od 10 do 20 m
- 4) Min szerokość jezdni po której odbywał się będzie ruch to 2,75 m poza krawężnikami, 3 m w krawężnikach
- 5) Wprowadza się zamknięcie drogi podczas frezowania i układania nawierzchni bitumicznej - po 1 dniu roboczym. Ze względu na znakosy i lokalny ruch nie wrowadza się objazdów.



Legenda:

- proj. oznakowanie
- istn. oznakowanie

„Remont drogi gminnej w Białej: ul. Szkolna”		1:1000
EKO-PROBUD SP. Z O.O. 47-320 Gogolin, ul. Rolna 1		1.2023
OPRACOWAŁ:	Węgrzyn Michał	rys.4