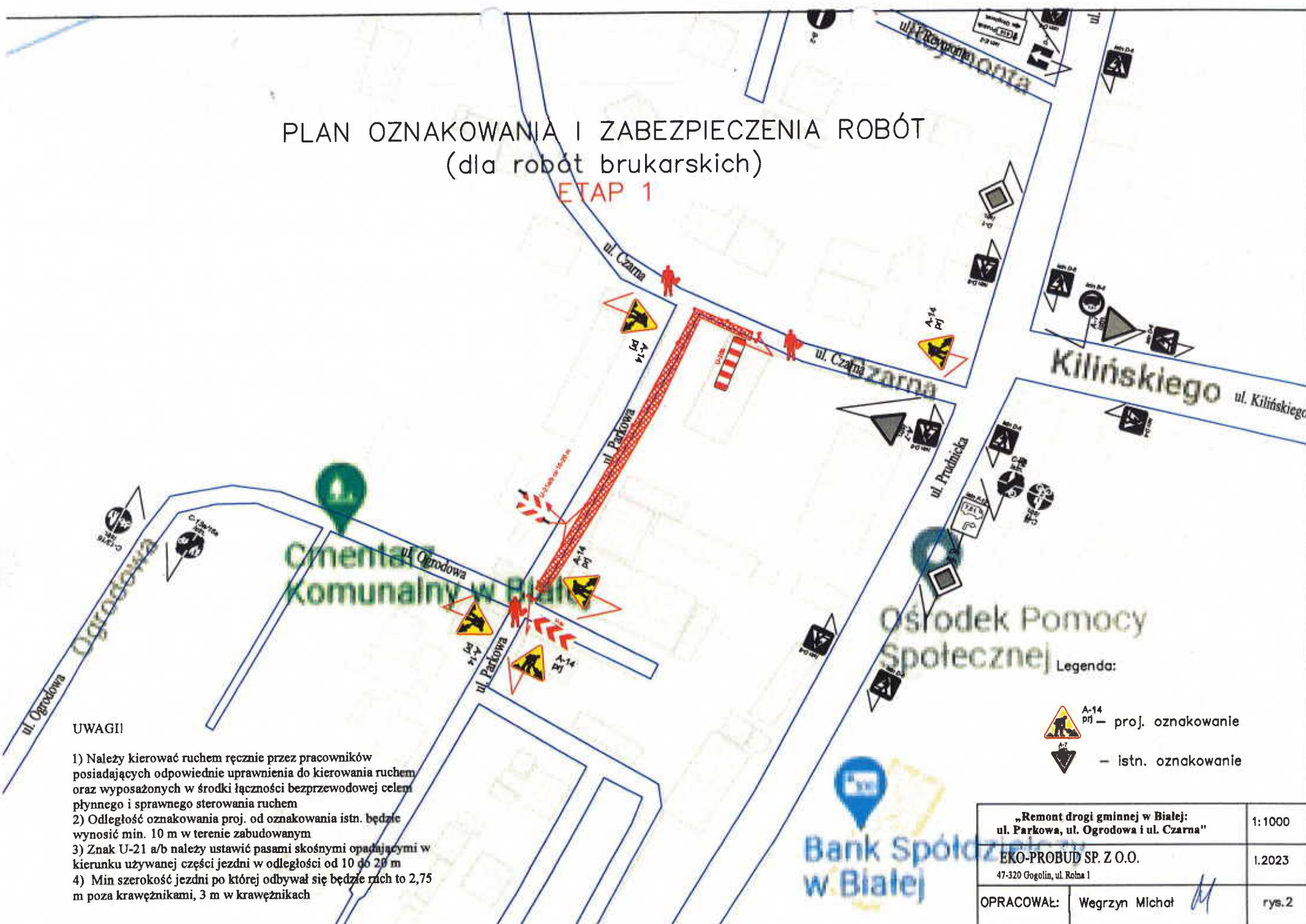


PLAN OZNAKOWANIA I ZABEZPIECZENIA ROBÓT (dla robót brukarskich)


ETAP 1





UWAGI!

- 1) Należy kierować ruchem ręcznie przez pracowników posiadających odpowiednie uprawnienia do kierowania ruchem oraz wyposażonych w środki łączności bezprzewodowej celem płynnego i sprawnego sterowania ruchem
- 2) Odległość oznakowania proj. od oznakowania istn. będzie wynosić min. 10 m w terenie zabudowanym
- 3) Znak U-21 a/b należy ustawić pasami skośnymi opadającymi w kierunku używanej części jezdni w odległości od 10 do 20 m
- 4) Min szerokość jezdni po której odbywał się będzie ruch to 2,75 m poza krawężnikami, 3 m w krawężnikach

Legenda:

 A-14
proj. oznakowanie

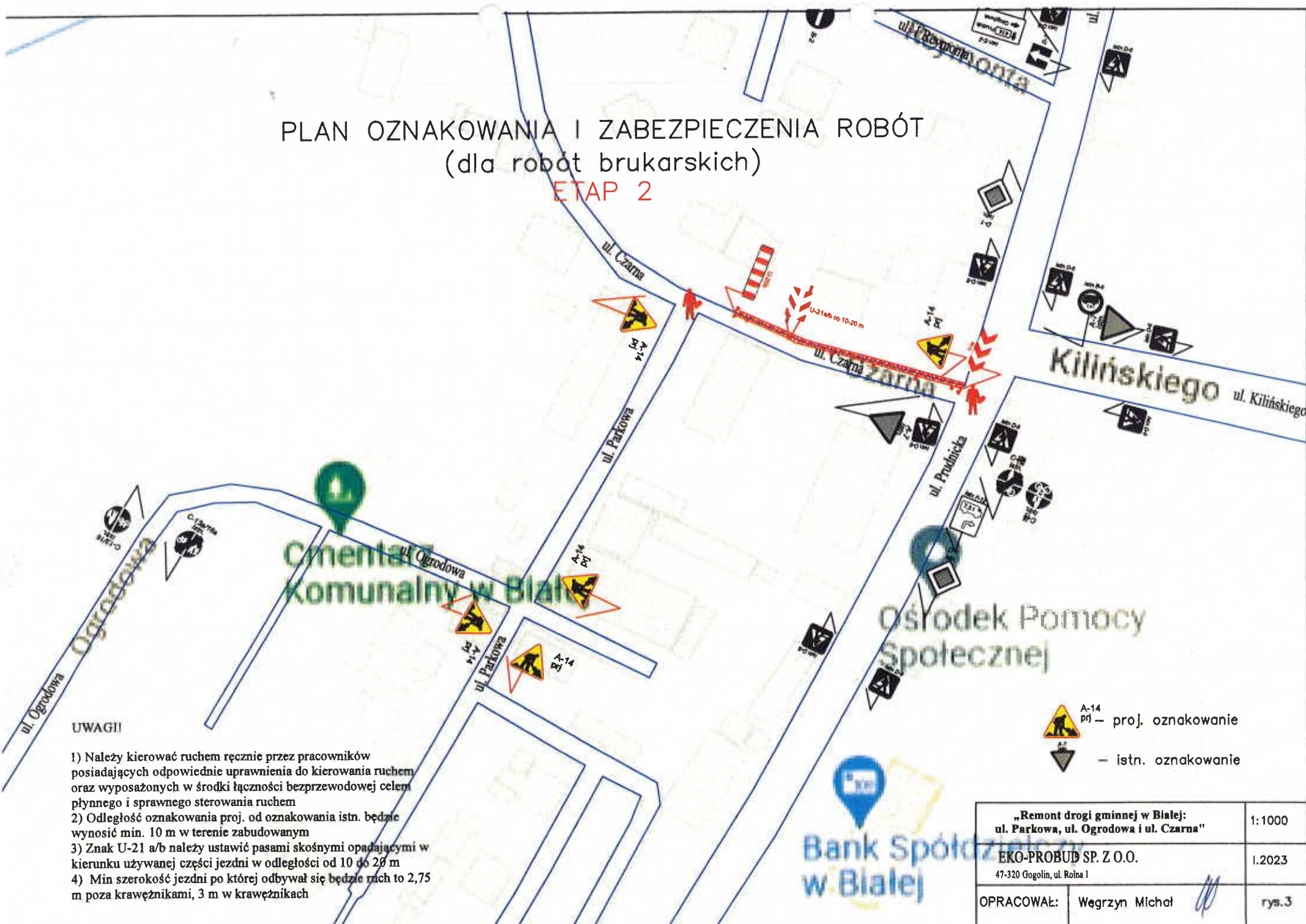
 - istn. oznakowanie

„Remont drogi gminnej w Białej: ul. Parkowa, ul. Ogrodowa i ul. Czarna”		1:1000
EKO-PROBUD SP. Z O.O. 47-320 Gogolin, ul. Rolna 1		1.2023
OPRACOWAŁ:	Wegrzyn Michał 	rys.2






PLAN OZNAKOWANIA I ZABEZPIECZENIA ROBÓT (dla robót brukarskich)

ETAP 2



UWAGI

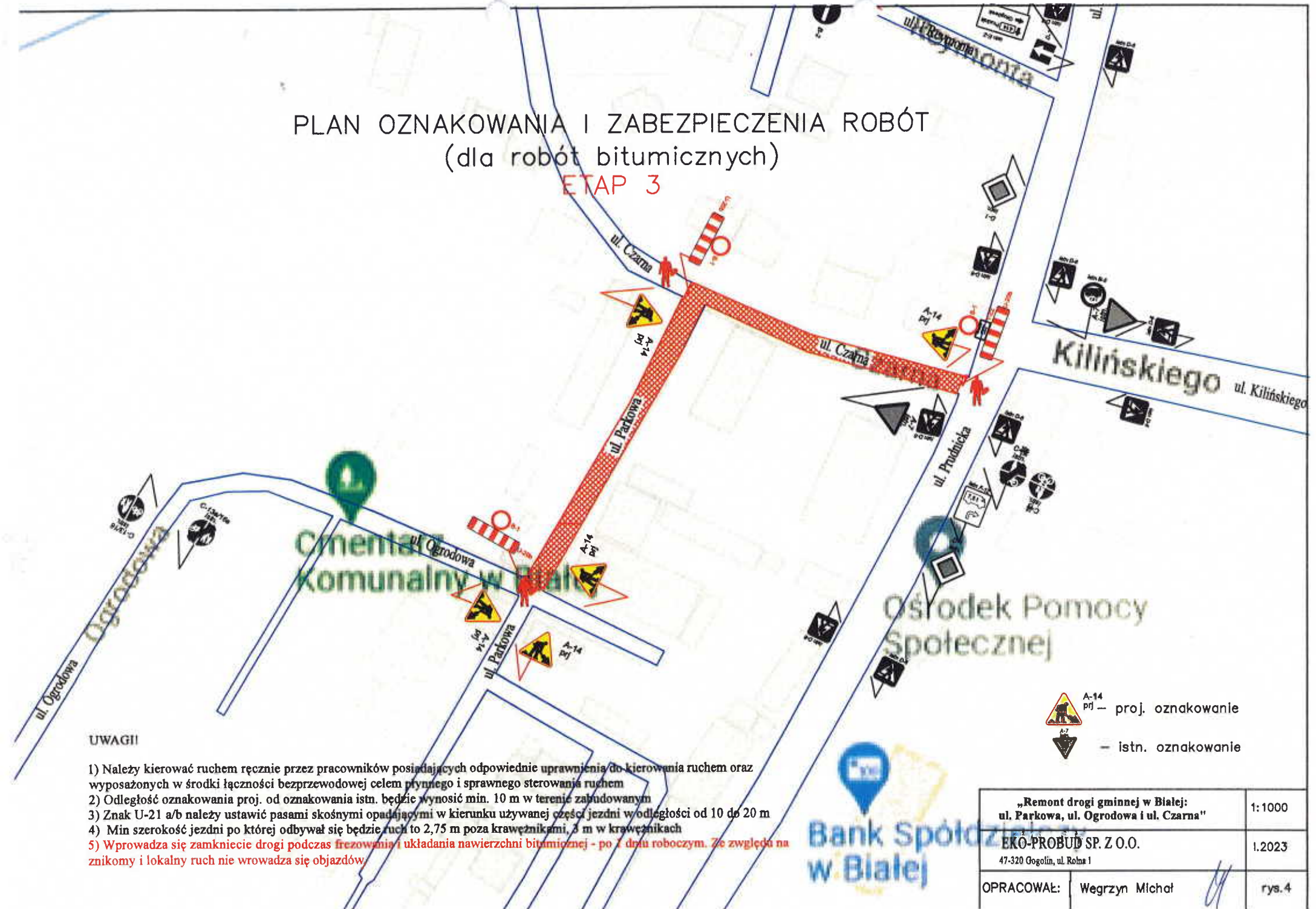
- 1) Należy kierować ruchem ręcznie przez pracowników posiadających odpowiednie uprawnienia do kierowania ruchem oraz wyposażonych w środki łączności bezprzewodowej celem płynnego i sprawnego sterowania ruchem
- 2) Odległość oznakowania proj. od oznakowania istn. będzie wynosić min. 10 m w terenie zabudowanym
- 3) Znak U-21 a/b należy ustawić pasami skośnymi opadającymi w kierunku używanej części jezdni w odległości od 10 do 20 m
- 4) Min szerokość jezdni po której odbywał się będzie ruch to 2,75 m poza krawężnikami, 3 m w krawężnikach

 A-14
 P1 – proj. oznakowanie
 – istn. oznakowanie

„Remont drogi gminnej w Białej: ul. Parkowa, ul. Ogrodowa i ul. Czarna”		1:1000
EKO-PROBUD SP. Z O.O. 47-320 Gogolin, ul. Rolna 1		l.2023
OPRACOWAŁ:	Węgrzyn Michał	rys.3



PLAN OZNAKOWANIA I ZABEZPIECZENIA ROBÓT (dla robót bitumicznych)

ETAP 3



UWAGI

- 1) Należy kierować ruchem ręcznie przez pracowników posiadających odpowiednie uprawnienia do kierowania ruchem oraz wyposażonych w środki łączności bezprzewodowej celem płynnego i sprawnego sterowania ruchem
- 2) Odległość oznakowania proj. od oznakowania istn. będzie wynosić min. 10 m w terenie zabudowanym
- 3) Znak U-21 a/b należy ustawić pasami skośnymi opadającymi w kierunku używanej części jezdni w odległości od 10 do 20 m
- 4) Min szerokość jezdni po której odbywał się będzie ruch to 2,75 m poza krawężnikami, 3 m w krawężnikach
- 5) Wprowadza się zamknięcie drogi podczas frezowania i układania nawierzchni bitumicznej - po 1 dniu roboczym. Ze względu na znikomy i lokalny ruch nie wrowadza się objazdów

 A-14
 proj. oznakowanie
 A-2
 - istn. oznakowanie

„Remont drogi gminnej w Białej: ul. Parkowa, ul. Ogrodowa i ul. Czarna”		1:1000
EKO-PROBUD SP. Z O.O. 47-320 Gogoliń, ul. Rolna 1		1.2023
OPRACOWAŁ:	Wegrzyn Michał	rys.4